

«СОГЛАСОВАНО»  
Начальник отдела образования  
администрации  
Калининского района Санкт-Петербурга

\_\_\_\_\_ /Н.В. Пичугина/

« \_\_\_\_\_ » \_\_\_\_\_ 2017 г.

«УТВЕРЖДАЮ»  
Директор ГБОУ СОШ № 172  
Калининского района Санкт-Петербурга  
\_\_\_\_\_ /Т.Ф. Ануфриева/

« \_\_\_\_\_ » \_\_\_\_\_ 2017 г.

«СОГЛАСОВАНО»  
Начальник ОГИБДД УМВД России по  
Калининскому району  
Санкт-Петербурга

\_\_\_\_\_ /В.И. Васьковский/

« \_\_\_\_\_ » \_\_\_\_\_ 2017 г.

# ПАСПОРТ

дорожной безопасности образовательного учреждения

Государственного бюджетного общеобразовательного учреждения средней

общеобразовательной

школы № 172

Калининского района Санкт-Петербурга

2017

## Содержание

### **Раздел I.**

#### **Общие сведения об образовательном учреждении.**

### **Раздел II.**

#### **План-схемы ГБОУ СОШ № 172 Калининского района Санкт-Петербурга**

1. Район расположения ГБОУ СОШ №172, пути движения транспортных средств и детей.
2. Схема организации дорожного движения в непосредственной близости от ГБОУ СОШ №172 с размещением соответствующих технических средств организации дорожного движения, маршрутов движения детей и расположения парковочных мест.
3. Маршруты движения организованных групп детей от ГБОУ СОШ №172 к наиболее часто посещаемым объектам в ходе учебного процесса (стадион, парк, спортивно-оздоровительный комплекс);
3. Пути движения транспортных средств по территории ГБОУ СОШ №172 к местам разгрузки/погрузки и рекомендуемые безопасные пути передвижения детей.

### **Раздел III.**

#### **Информация об обеспечении безопасности перевозок детей специальным транспортным средством.**

1. Маршрут движения автобуса до ОУ и безопасное расположение остановки автобуса у ОУ.

### **Раздел IV.**

#### **Приложение.**

1. Уголки по БДД.
2. Раздаточный материал по выбору безопасного пути к школе.

### Общие сведения

Государственное бюджетное общеобразовательное учреждение средняя общеобразовательная школа № 172 Калининского района Санкт-Петербурга

Юридический адрес ОУ: 195274, Санкт-Петербург, ул. Демьяна Бедного, д. 12, корпус 2, литер А

Фактический адрес ОУ: 195274, Санкт-Петербург, ул. Демьяна Бедного, д. 12, корпус 2, литер А

Руководитель ОУ: Ануфриева Тамара Федоровна, тел. 417 – 34 - 14

#### Заместители

руководителя ОУ: заместитель директора по УВР Сохина Галина Константиновна, тел.417-34-13

заместитель директора по УВР Дудочкина Светлана Тимофеевна, тел. 417 – 34 – 13

заместитель директора по ВР Глушкова Маргарита Сергеевна, тел. 417 – 34 – 13

Специалист отдела образования,  
курирующий вопросы профилактики  
детского дорожно-транспортного

травматизма: главный специалист Ганжин Евгений Александрович, тел. 417-47-49

Закрепленный за ОУ работник

Госавтоинспекции: лейтенант полиции Жубринский Антон Владимирович,

Ответственный за организацию  
работы по профилактике  
детского дорожно-транспортного

травматизма в ОУ: преподаватель-организатор ОБЖ Шестакова Дарья Александровна, тел. 417-34-13

Руководитель или ответственный  
работник дорожно-эксплуатационной  
организации, осуществляющей  
содержание уличной  
дорожной сети:

\_\_\_\_\_ (фамилия, имя, отчество)

\_\_\_\_\_ (телефон)

Руководитель или ответственный  
работник дорожно-эксплуатационной  
организации, осуществляющей  
содержание

внутридворовой территории: заместитель директора по АХР Верба Н.С., тел. 558-96-63

Количество учащихся: 753 чел.

Наличие кабинета по БДД: нет, имеются стенды по БДД

Наличие уголков по БДД  
в 1-4 классах: вклеиваются в дневники учащихся

Наличие автогородка (площадки) по БДД: не имеется

Наличие автобуса в ОУ: нет

Владелец автобуса  
(при наличии автобуса): нет

Время занятий в ОУ:

Уроки: с 9.00 час. по 14.45 час.

Внеурочные занятия: с 15.00 час. по 20.30 час.

Телефоны оперативных служб:

МЧС – 01

Полиция – 02

Скорая помощь – 03

Единая служба спасения – 112

## **Пояснительная записка к Паспорту дорожной безопасности**

### **ГБОУ СОШ № 172 Калининского района Санкт-Петербурга**

Паспорт дорожной безопасности ГБОУ СОШ №172 Калининского района Санкт-Петербурга (далее – Паспорт) предназначен для отображения информации об образовательном учреждении (далее – ОУ) с точки зрения обеспечения безопасности детей на этапах их перемещения «дом – ГБОУ СОШ №172 – дом», для использования педагогическим составом и сотрудниками госавтоинспекции в работе по разъяснению безопасного передвижения и поведения детей на улично-дорожной сети вблизи и на маршруте «ГБОУ СОШ №172 – дом», для подготовки мероприятий по предупреждению детского дорожно-транспортного травматизма.

Паспорт ведется ответственным сотрудником образовательного учреждения.

Оригинал Паспорта хранится в ГБОУ СОШ №172.

#### **1. План-схемы, размещенные в Паспорте:**

✓ план-схема района расположения ГБОУ СОШ №172, пути движения транспортных средств и детей:

- район расположения образовательного учреждения определяется группой жилых домов, зданий и улично-дорожной сетью с учетом дорожно-эксплуатационных организаций, осуществляющих содержание УДС;
- остановок общественного транспорта;
- территория, указанная в схеме, включает в себя:
  - образовательное учреждение;
  - стадион на территории ОУ, на котором могут проводиться занятия по физической культуре;
  - площадки, на которых преподавателями проводятся занятия на открытом воздухе;
  - автомобильные дороги и тротуары;

Схема необходима для общего представления о районе расположения ОУ. Для изучения безопасности движения детей на схеме обозначены наиболее частые пути движения учеников от дома (от отдаленных остановок маршрутных транспортных средств) к ОУ и обратно.

При исследовании маршрутов движения детей уделяется особое внимание опасным зонам, где часто обучающиеся пересекают проезжую часть не по пешеходному переходу;

- ✓ схема организации дорожного движения в непосредственной близости от образовательного учреждения с размещением соответствующих технических средств, маршруты движения детей и расположение парковочных мест.

Схема организации дорожного движения ограничена автомобильными дорогами среди которых (по улице Демьяна Бедного), находятся в непосредственной близости от образовательного учреждения.

На схеме обозначено:

- здание ОУ с указанием территории, принадлежащей непосредственно ОУ;
- автомобильные дороги и тротуары;
- уличные (наземные – регулируемые/нерегулируемые) и внеуличные (надземные и подземные) пешеходные переходы на подходах к ОУ;
- дислокация существующих дорожных знаков и дорожной разметки;
- другие технические средства организации дорожного движения;
- направление движения транспортных средств по проезжей части;
- направление движения детей;
- расположение остановок маршрутных транспортных средств и безопасные маршруты движения детей от остановочного пункта к ОУ и обратно;
- место расположение и безопасные маршруты движения обучающихся от парковочных мест к ОУ и обратно.

Данные схемы должны использоваться педагогическим составом ОУ при организации движения групп детей к местам проведения занятий вне территории ОУ.

- ✓ Схема «Пути движения транспортных средств к местам разгрузки/погрузки и рекомендуемых безопасных путей передвижения детей по территории образовательного учреждения».

На схеме указывается примерная траектория движения транспортного средства на территории ОУ, в том числе место погрузки/разгрузки, а также безопасный маршрут движения детей во время погрузочно-разгрузочных работ.

- ✓ Схема «Пути движения организованных групп детей от ОУ к наиболее часто посещаемым объектам в ходе учебного процесса (например: стадион, парк, спортивно-оздоровительный комплекс) ГБОУ СОШ №172

На схеме указывается примерная траектория безопасного движения детей при проведении ремонтно-строительных работ вблизи школы.

Паспорт содержит информацию, позволяющую объективно оценить положение дел в ОУ в части, касающейся обеспечения безопасности обучающихся.

## **I. Планы-схемы ОУ.**

### **План-схема района расположения ОУ, пути движения транспортных средств и детей (обучающихся)**

## **ПОЯСНИТЕЛЬНАЯ ЗАПИСКА К СХЕМЕ**

### **«РАЙОН РАСПОЛОЖЕНИЯ ГБОУ СОШ № 172 Калининского района Санкт-Петербурга, ПУТИ ДВИЖЕНИЯ ТРАНСПОРТНЫХ СРЕДСТВ И ДЕТЕЙ».**

ГБОУ СОШ №172 расположена в квадрате улиц: Демьяна Бедного, пр.Луначарского, пр.Культуры, пр.Просвещения.

Территория, указанная в схеме, включает в себя:

- ✓ образовательное учреждение;
- ✓ жилые дома, в которых проживает большая часть детей (учеников) данного образовательного учреждения;
- ✓ автомобильные дороги и тротуары.

На схеме обозначено:

- ✓ расположение жилых домов, зданий и сооружений;
- ✓ сеть автомобильных дорог;
- ✓ пути движения транспортных средств;
- ✓ пути движения детей (учеников) в/из образовательного учреждения;
- ✓ направление движения транспортных средств по проезжей части;
- ✓ уличные пешеходные переходы;
- ✓ названия улиц и нумерация домов.

Схема необходима для общего представления о районе расположения ОУ. Для изучения безопасности движения детей на схеме обозначены наиболее частые пути движения учеников от дома.

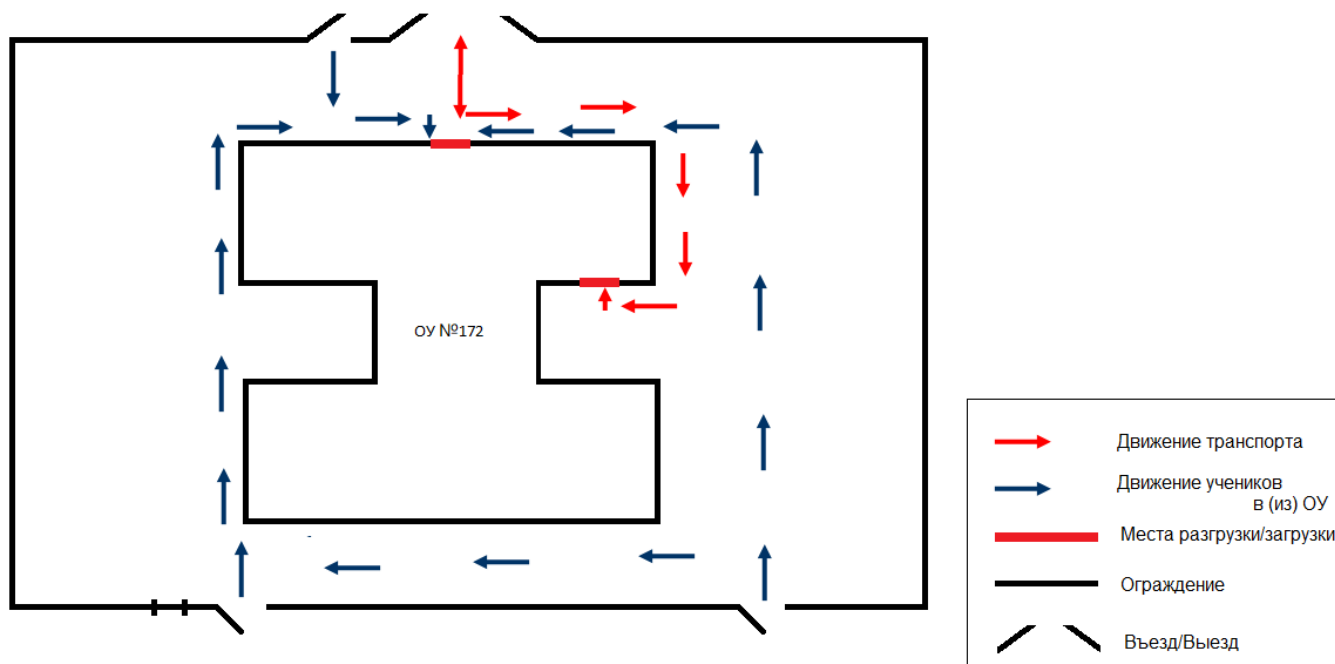


# Маршруты движения организованных групп детей от ОУ к наиболее часто посещаемым объектам в ходе учебного процесса (например: стадион, парк, спортивно-оздоровительный комплекс)



- жилая застройка
- проезжая часть
- тротуар
- движение транспортных средств
- движение групп учеников в (из) ОУ
- искусственная неровность
- светофор

# Пути движения транспортных средств к местам разгрузки/погрузки и рекомендуемые пути передвижения детей по территории образовательного учреждения



## ПОЯСНИТЕЛЬНАЯ ЗАПИСКА К СХЕМЕ

### «ПУТИ ДВИЖЕНИЯ ТРАНСПОРТНЫХ СРЕДСТВ ПО ТЕРРИТОРИИ ГБОУ СОШ № 172 Калининского района Санкт-Петербурга К МЕСТАМ РАЗГРУЗКИ/ПОГРУЗКИ И РЕКОМЕНДУЕМЫЕ БЕЗОПАСНЫЕ ПУТИ ПЕРЕДВИЖЕНИЯ ДЕТЕЙ».

На схеме указана примерная траектория движения транспортного средства на территории ОУ, в том числе место погрузки/разгрузки, а также безопасный маршрут движения детей во время погрузочно-разгрузочных работ.

В целях обеспечения безопасного движения детей по территории ОУ исключены пересечение пути движения детей и пути движения транспортных средств.

### Раздел III.

## Информация об обеспечении безопасности перевозок детей специальным транспортным средством.

1. Маршрут движения автобуса до ОУ и безопасное расположение остановки автобуса у ОУ:



## Раздел IV.

### Приложение.

1. Уголки по БДД.

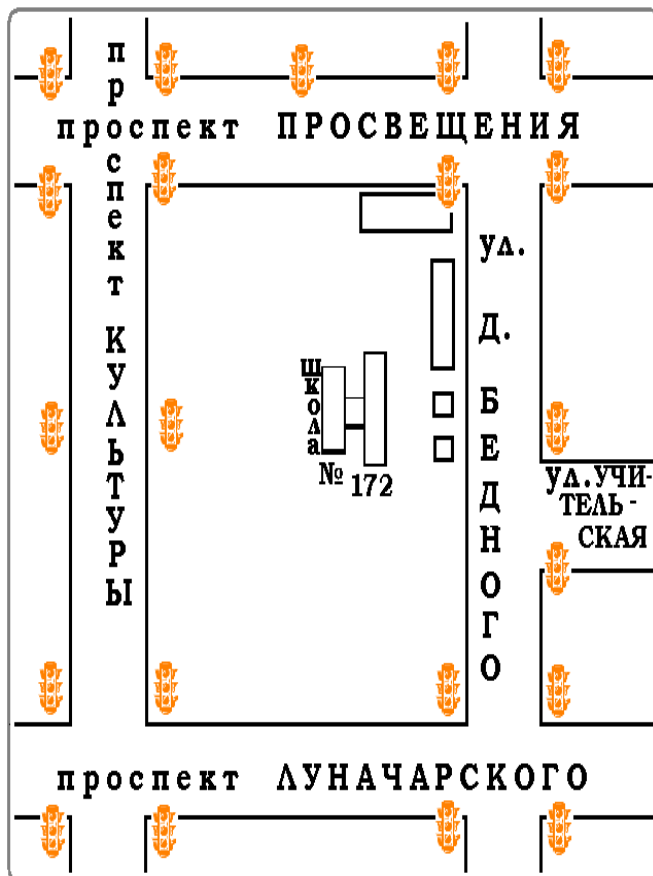
2. Раздаточный материал по выбору безопасного пути к школе.



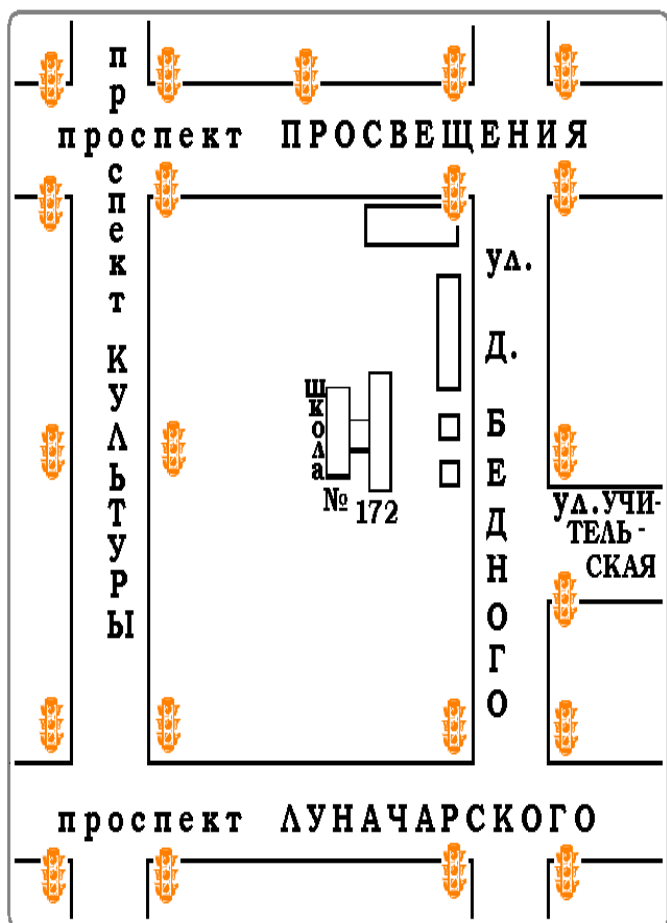
ПУТИ БЕЗОПАСНОГО ПОДХОДА  
К ШКОЛЕ № 172



ПУТИ БЕЗОПАСНОГО ПОДХОДА  
К ШКОЛЕ № 172



ПУТИ БЕЗОПАСНОГО ПОДХОДА  
К ШКОЛЕ № 172



ПУТИ БЕЗОПАСНОГО ПОДХОДА  
К ШКОЛЕ № 172

